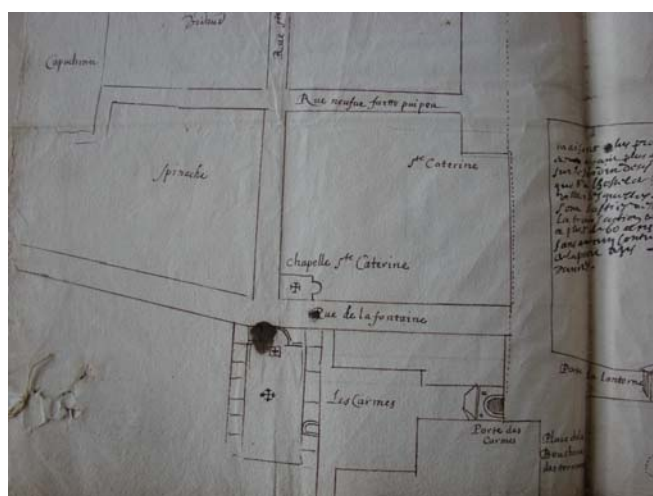


## LE QUARTIER DES CAPUCINS

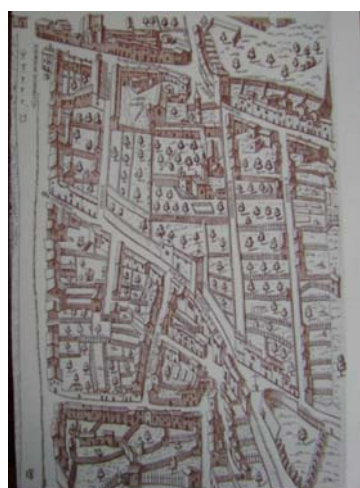
### L'implantation des Capucins à Lyon

En 1574, le frère Jérôme de Milan, Capucins se rend à Lyon où il loge chez un compatriote, riche banquier. Ensemble, ils décident de construire un monastère pour les religieux et choisissent d'acheter, avec l'aide de Guillaume de Gadagne, un premier terrain sur le coteau de Montauban, dans le quartier Saint-Paul.

La popularité du couvent entraîna la nécessité de construire un second couvent sur les pentes de la Croix-rousse alors nommées « *la Montagne Saint-Sébastien* ».



Archives Départementales du Rhône : Plan du tènement des Capucins et de celui acheté par eux à Spinachi vers 1620.



Plan iconographique de Lyon « Quartier des Capucins » Archives Municipales de Lyon

### Les Capucins du Petit Forez

L'implantation du couvent est stratégique, au pied de la Grande-Côte, proche de la porte Saint-Marcel, sur une propriété appelée « **le Petit Forez** » parce qu'il avait appartenu à un riche marchand de Lyon au quatorzième siècle ; Jean de Coste, banquier génois en 1622. La reine Autriche assista à la pose de la première pierre de l'église en 1635.



Le couvent est stratégique, au pied de la Grande-Côte, proche de la porte Saint-Marcel, sur une propriété appelée « **le Petit Forez** » parce qu'il avait appartenu à un riche marchand de Lyon au quatorzième siècle ; Jean de Coste, banquier génois en 1622. La reine Autriche assista à la pose de la première pierre de l'église en 1635.

Archives Municipales de Lyon : plan du Couvent des Capucins du Petit-Forez en 1789, cote 1 S 188

## Le Couvent des Capucins

Le couvent comprenait une église, une chapelle, une bibliothèque de 4000 ouvrages, un grand potager, une promenade, plusieurs fontaines et, des vignes. Actuellement, il subsiste du couvent, une partie du cloître, au n°6 de la rue des Capucins.



6 rue des capucins 69001 Lyon

Crédit photographique : MC BLAISE

## La vente du Couvent après la Révolution Française

La Révolution et la vente des Biens nationaux obligent les Capucins à quitter le couvent. Les biens seront vendus et le quartier prendra une nouvelle physionomie. L'urbanisation va se faire sur cette réserve foncière à partir de 1810.

Noms du monde	naissance
<b>Prêtres</b>	
Charles Benoist	3 <sup>e</sup> j <sup>u</sup> in 1729
René Durtes	5 j <sup>u</sup> in 1718
Charles Angelot	9 j <sup>u</sup> illet 1728
Jean-François Noret	6 Aout 1733
Jacques Noufflet	7 j <sup>u</sup> illet 1738
Etienne Druet	18 Mai 1736
Philippe Coutus	1 <sup>er</sup> j <sup>u</sup> in 1732
Michel Desgranges	3 Mars 1756
François-Gilbert Choulaquet	15 Aout 1738
Jacques Roux	20 j <sup>u</sup> anvier 1751
Amable Verret	22 j <sup>u</sup> in 1735
Jean Laurençon	7 Aout 1733
Claude Villiet	2 novembre 1738
Jean-Jacques Cornet	5 j <sup>u</sup> in 1739
Charles-Léonard Achaz	
François Chabout	10 j <sup>u</sup> in 1740
François La Falle	27 Mars 1742


Archives Départementales du Rhône  
Frères Capucins en 1796

Inventaire des effets de la Sacristie	
Donnés par Les Pères pp <sup>s</sup> Capucins du p <sup>ar</sup> oiss <sup>is</sup> foré - 1792	
Argentérie	
Calices en vermeille	30
Calices en argent	4
grand calice en vermeille	1
gant d'ivoire en argent	1
ostensoir en vermeille	1
perche custode en argent	1
grand chandelier en vermeille blanche	12
grand chandelier en vermeille et laiton	27
voies grande, argent, en vermeille blanche	10
chandelles d'ivoire en argent	2
encensoir en laiton, un boudin en cuivre	4
pot de fleur en fayence pour les autels	6
chandelles de bois pour le mort et un ysermon	7
missel pour les dîners et un livre de chant	20
Linges	
pluies	300
laines	100
laines	70
corporaux	60
poiles	50
l'ingénier	26

Archives départementales du Rhône  
Inventaire des biens du couvent des Capucins

L'orientation de la rue des Capucins est déterminée par le souci des autorités de préserver les bâtiments des Ursulines qui servent de caserne aux soldats de passage à Lyon.

Une place ronde verra le jour au milieu de la rue des Capucins : la place Faurez, puis du Forez



A M L plan 3 S 417

Sur cette place une fontaine sera dédiée à **Jean-Xavier Bureau de Pusy**, préfet du Rhône, une monumentale fontaine avec deux bassins sera installée sur la place. Les fuites incessantes et La gêne pour la circulation font que la fontaine sera rapidement déplacée sur la place Croix-Paquet.



Musée Gadagne « Place Croix –Paquet « Fonds Justin Godard »

Le quartier s'urbanise dès 1810 et devient le centre du négoce de la soie. Les nouveaux immeubles sont principalement occupés par des Négociants. La proximité de la Condition des Soies permet un développement rapide.



*La Condition des Soies, BML, Lyon*

Le développement de fibres synthétiques va mettre à mal le commerce lié à la soie.

Le quartier des Capucins se reconvertit et se recentre après la seconde guerre et particulièrement après les années 1960 vers le commerce de confection et de vente de tissus en gros.

Le quartier des Capucins, après le départ des grossistes cherche une autre orientation économique.

---

*Article rédigé par Marie-Christine Blaise, membre de la commission patrimoine du 1<sup>er</sup> arrondissement*

Liens :

<http://www.archives-lyon.fr/>

<http://www.gadagne.musees.lyon.fr/>

A lire :

Bernard Collonges, photographie Gérard Amsellem « **Le Quartier des Capucins, Histoires du Bas des Pentes de la Croix-Rousse** », Aléas, 2004.